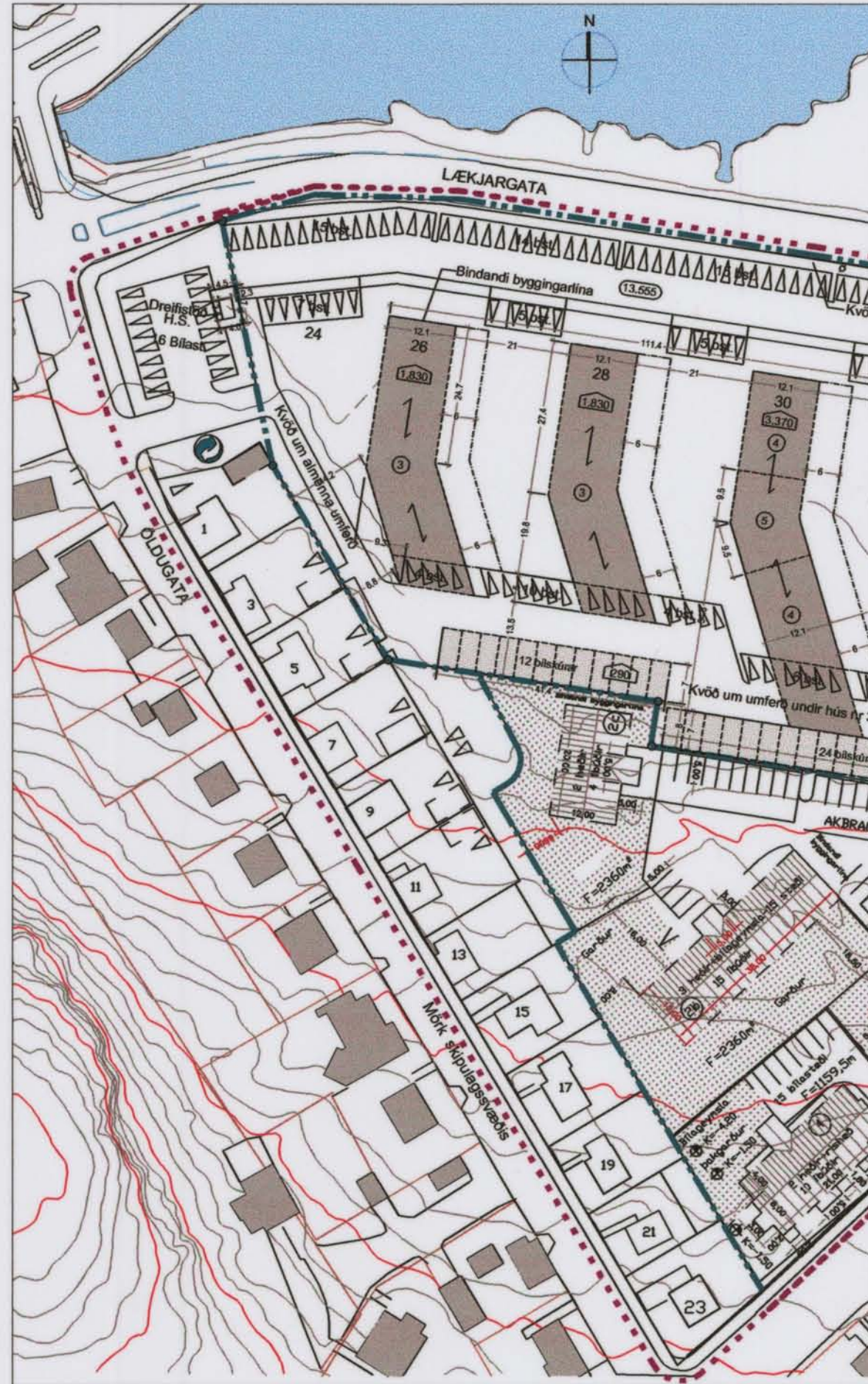


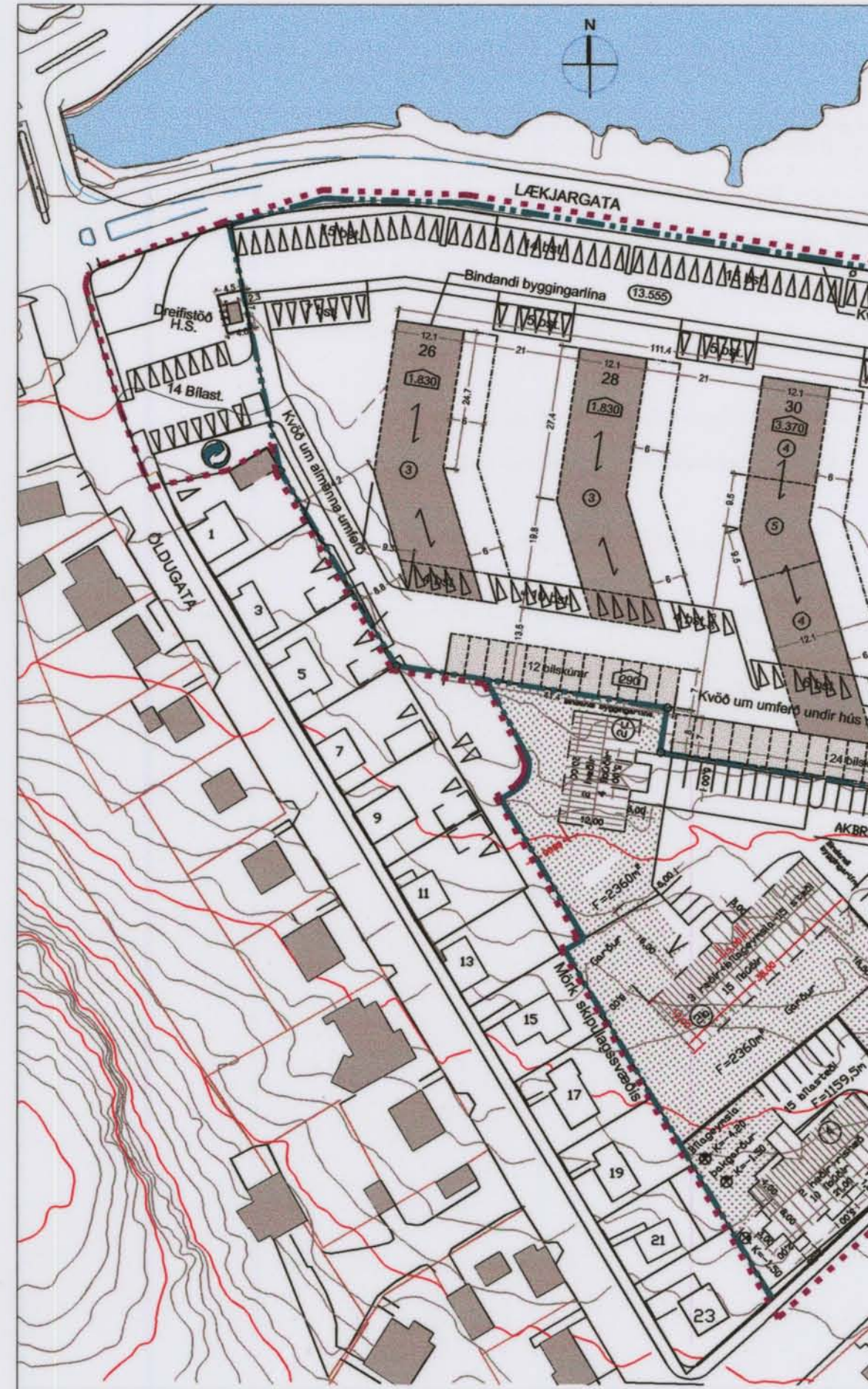
# HAFNARFJÖRÐUR

FYRIR

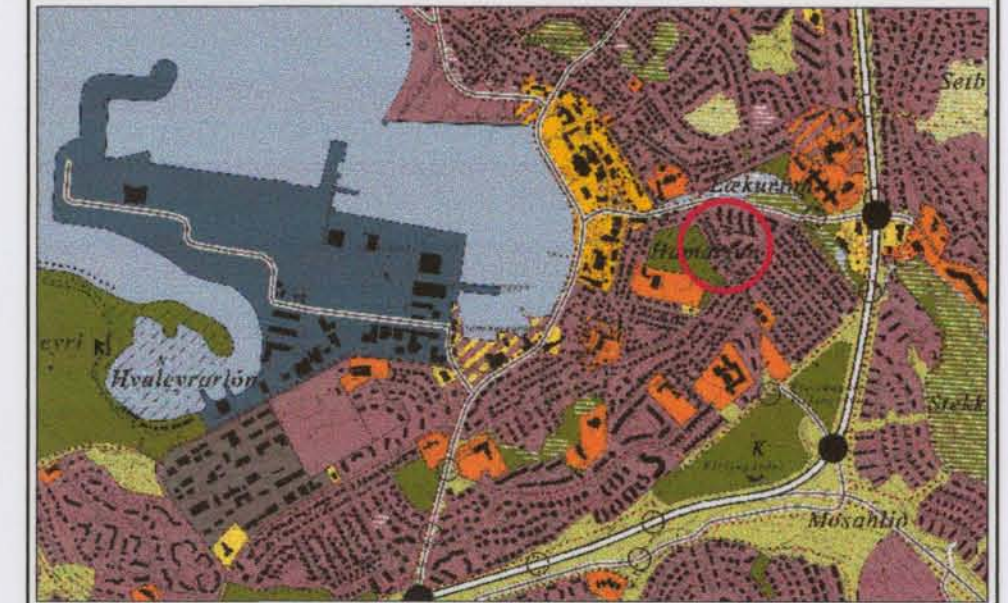


Deiliskipulagið var samþykkt í bæjarstjórn Hafnarfjarðar 17. des. 2002 með síðari breytingum sem öðluðust gildi 30.7. 2004 og 27.4. 2006

EFTIR



Breytingin felst í að mörkum skipulagssvæðisins er breytt þannig að lóðir nr. 1 - 23 austan Öldugötu munu tilheyra skipulagi "Öldugata, Öldutún 2 - 6, Ölduslóð 1 - 10 og 12 og Hringbraut 1 - 15". Jafnframt eru skilmálar varðandi þessar lóðir samkv. skipulagi "Lækjargata - Hringbraut - Öldugata" felldir úr gildi. Bílastæðum í norðaustur-horni breytt.



## MERKING TÁKNA

- — — — — Lóðarmörk skv. tillögu
- · · · · Mörk skipulagssvæðis

DEILISKIPULAG ÞETTA HEFUR FENGIÐ MEDFERÐ SKV. 1. mgr. 26 GR. Í LÖGUM NR. 73/1997

DEILISKIPULAGIÐ VAR SAMÞYKKT AF SKIPULAGS- OG BYGGINGAFULLTRÚA HAFNARFJARÐAR ÞANN 22. APRÍL 2009

*Björnlif J.*  
 SKIPULAGS OG BYGGINGAFULLTRÚI HAFNARFJARÐAR

TILLAGAN VAR AUGLÝST FRÁ 6.MARS 2009

MED ATHUGASEMDARFRESTI TIL 17. APRÍL 2009

SKIPULAGSSTOFNUN HEFUR FENGIÐ ÞESSI GÖGN TIL YFIRFERÐAR SKV. LÖGUM NR. 73/1997  
 DEILISKIPULAGSBREYTING ÞESSI ÖÐLAST GILDI

ÞANN: 10.6.2009

BREYTING Á SAMÞYKKTU DEILISKIPULAGI  
 LÆKJARGATA - HRINGBRAUT - ÖLDUGATA



SKIPULAGS- OG BYGGINGARSVIÐ  
 HAFNARFJARÐAR

DAGSETNING: 28. janúar 2009