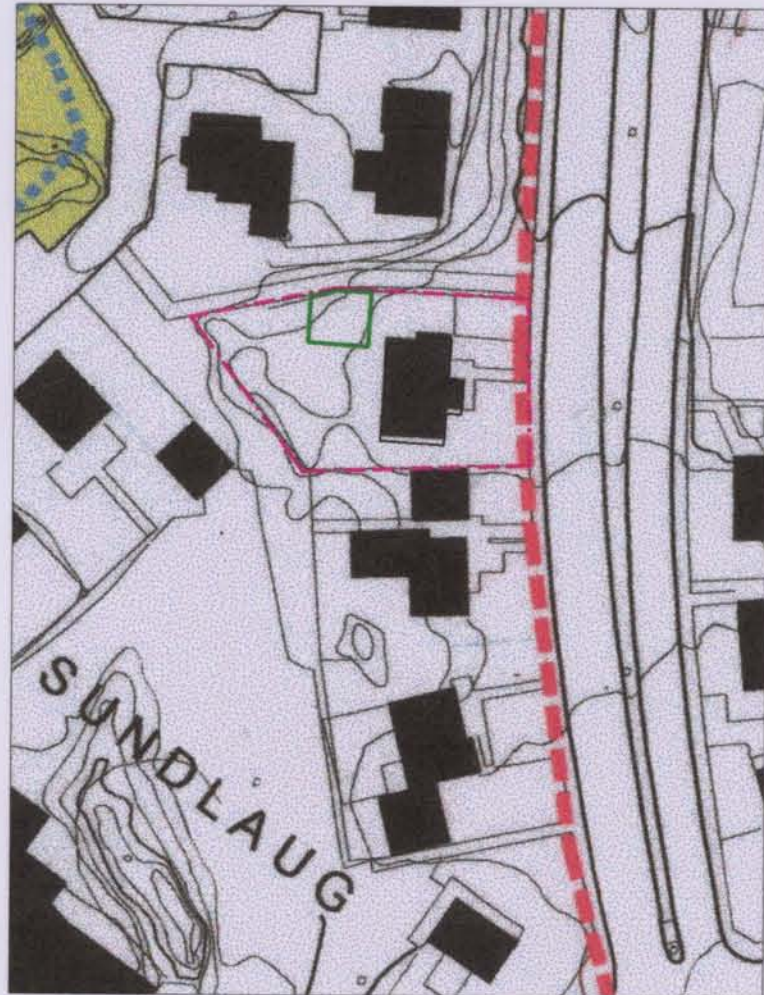


# FYRIR



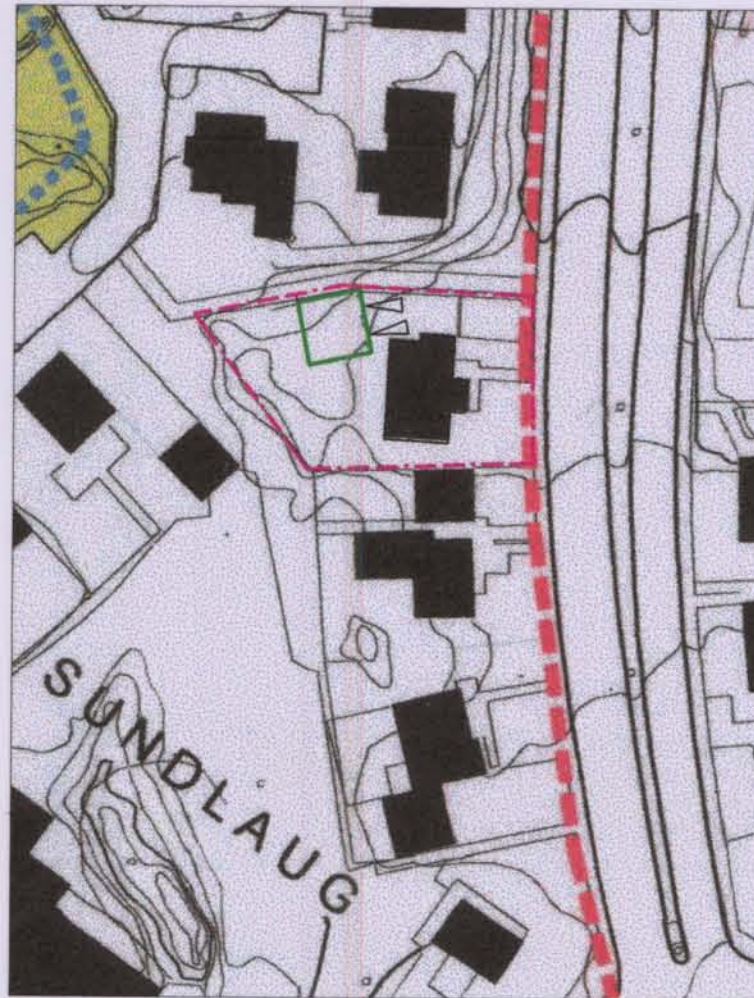
1:1000

Deiliskipulag Hleina að Langeyrarmölum  
Skipulagsreitur 2.1

Var samþykkt í bæjarstjórn Hafnarfjarðar  
þann 6. mars 2001  
og öðlaðist gildi 27.09.01

Samþykkt var breyting á skipulaginu í bæjarstjórn  
Hafnarfjarðar þann 23.08.2001, þar sem heimiluð var  
bílskúr við Flókagötu 7.  
Sú breyting öðlaðist gildi þann 19. okt. 2001

# EFTIR




1:1000


Breyting 07.03.2005 felur í sér stækkun og færslu á  
byggingarreit inn á lóð. Einnig verður gólfplata  
bílskúrs lækkuð og höfð 70 cm neðar en gólfplata  
neðri hæðar íbúðarhúss.  
Tvíhalla þak 14°. Mænir samsíða göngustíg. Hæð frá  
bílskúrsgólfi mest 3,75 m


Bæjarstjórn Hafnarfjarðar lýsir því yfir að bætt verði  
sannanlegt tjón er einstaka aðilar verða fyrir við  
breytinguna.

Staðsetning í bæjarlandinu




 nýr byggingarreitur

 afmörkun lóðamarka  
við Flókagötu samkv. skipulagi

 skipulagsmörk / afmörkun svæðisins  
sem breytingin nær til


DEILISKIPULAG ÞETTA, SEM FENGID HEFUR MEDFERD SKV. 2. MGR.  
26. GR. SKIPULAGS- OG BYGGINGARLAGA NR. 73/1997  
VAR SAMÞYKKT Á AFGREIÐSLUFUNDI SKIPULAGS-  
OG BYGGINGARRÁÐS

PANN: 24. maí 2005

  
FYRIR HÖND SKIPULAGS- OG BYGGINGARRÁÐS

DEILISKIPULAG ÞETTA HEFUR VERID SAMÞYKKT  
Í BÆJARSTJÓRN HAFNARFJARÐAR

PANN: 31. maí 2005

  
BÆJARSTJÓRI

DEILISKIPULAG ÞETTA ÖÐLAÐIST GILDI PANN: 11.07.2005

SKIPULAGSSTOFNUN HEFUR FENGID ÞESSI GÖGN TIL  
YFIRFERÐAR Í SAMRÆMI VIÐ LÖG NR. 73/1997

## BREYTING Á SAMÞYKKTU DEILISKIPULAGI fyrir Flókagötu 7



ÞRIÐJA HÆÐIN, ARKITEKTAR – SIGURÞÓR AÐALSTEINSSON FAI

BREYTT LÓÐARSKIPULAG  
FYRIR OG EFTIR BREYTINGU

STRANDGÖTU 28 220 HAFNARFIRÐI

SÍMI: 555 46 10 GSM: 864 4168

KT: 250144-3839

NETFANG: [si@islandia.is](mailto:si@islandia.is)

HANNAÐ:

TEIKNAD: SA

DAGS: 07.03.2005

MKV: 1:1000

VERKNR: