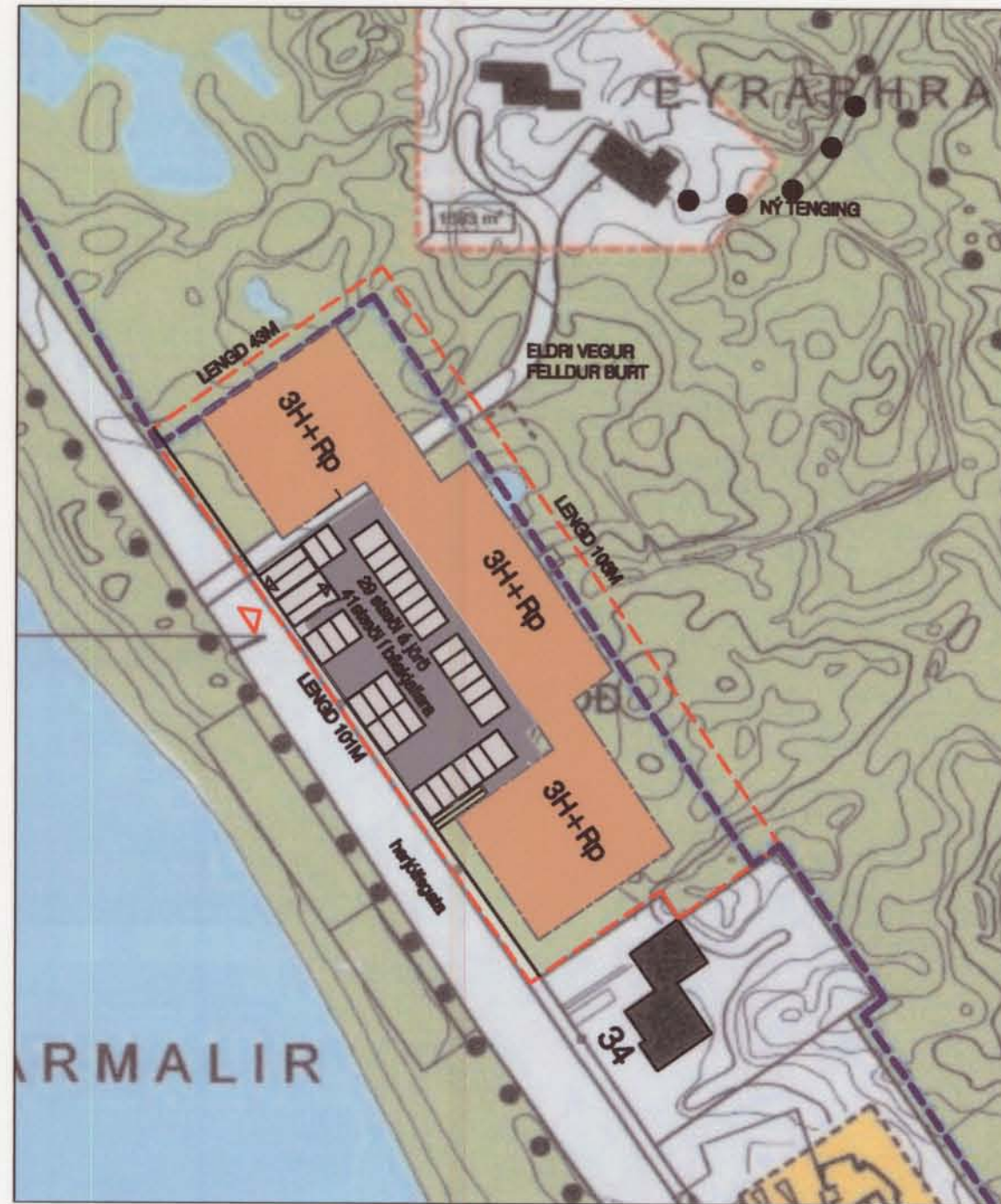


FYRIR

EFTIR

Staðsetning í bæjarlandinu



- hverflevend
- mörk skiptulagsæðis og ný lóðamörk
- byggingareitur
- innleiðsla á lóð
- stíghús
- hálft ris, þortbyggt
- göngugangur

DEILISKIPULAG ÞETTA VAR SAMÞYKKT Í SKIPLAGS- OG BYGGINGARRÁÐI HAFNARFJÖRÐAR

DANN: 9. júní 2004  
  
 FH SKIPLAGS- OG BYGGINGARRÁÐS

DEILISKIPULAG ÞETTA, SEM FENGID HEFUR MEÐFERÐ SKV. 1. MGR. 26. GR. SKIPLAGS- OG BYGGINGARLAGA NR. 73/1987 VAR SAMÞYKKT Í BÆJARSTJÓRN HAFNARFJÖRÐAR

DANN: 15. júní 2004  
  
 BÆJARSTJÓRN HAFNARFJÖRÐAR

SAMÞYKKT AF SKIPLAGSNEFND GARÐABÆJAR DANN: 18. ágúst 2004  
  
 FH SKIPLAGSNEFNDAR

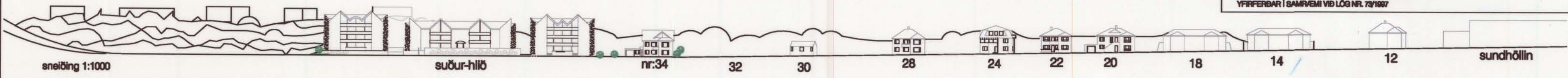

STAÐFEST Í BÆJARSTJÓRN GARÐABÆJAR DANN: 24. ágúst 2004  
  
 BÆJARSTJÓRN GARÐABÆJAR

DEILISKIPULAGSBREYTING ÞESSI ÓDLABIST GILDI

DANN: \_\_\_\_\_  
 SKIPLAGSSTOFNUN HEFUR FENGID ÞESSI GÖGN TIL YFIRFERÐAR Í SAMRÆMI VID LÖG NR. 73/1987

1:1000  
 HAFNARFJÖRÐUR DEILISKIPULAG  
 Hleinar að Langeyrarmölum  
 Samþykkt í bæjarstjórn Hafnarfjarðar 6. mars 2001  
 Ódlaðist gildi með birtingu í B-deild stjórnmálavánda 28. september 2001

1:1000  
 Breytingin felur í sér að gerður er byggingareitur fyrir 49 íbúðir ætlaðar eldri borgurum við Hleina að Langeyrarmölum. Byggingareiturinn heilmílar hús sem er bílakjallari, 3.hæðir og íbúðir í risi. Stíghús má fara að hámarki 3m útfyrir byggingareit. Byggingin skal taka mið af hrauninu, staðháttum, náttúruferi og staðsetningu gagnvart eldri byggð. Leggja skal áherslu á gæði lóðar og greiðri tengingu við opin svæði.  
 Mænishæð, max: 15,70m frá götu  
 Mænishæð : 14,50m frá aðkomuhæð



**BREYTING Á DEILISKIPULAGI HLEINA AÐ LANGEYRARMÖLUM, vegna "ÍBÚÐA FYRIR ELDRI BORGARA VIÐ HERJÓLFSGÖTU"**



TEIKNISTOFAN ARCHUS EHF  
 15.01.2004  
 GUÐMUNDUR GUNNLAUGSSON ARK. FAÍ