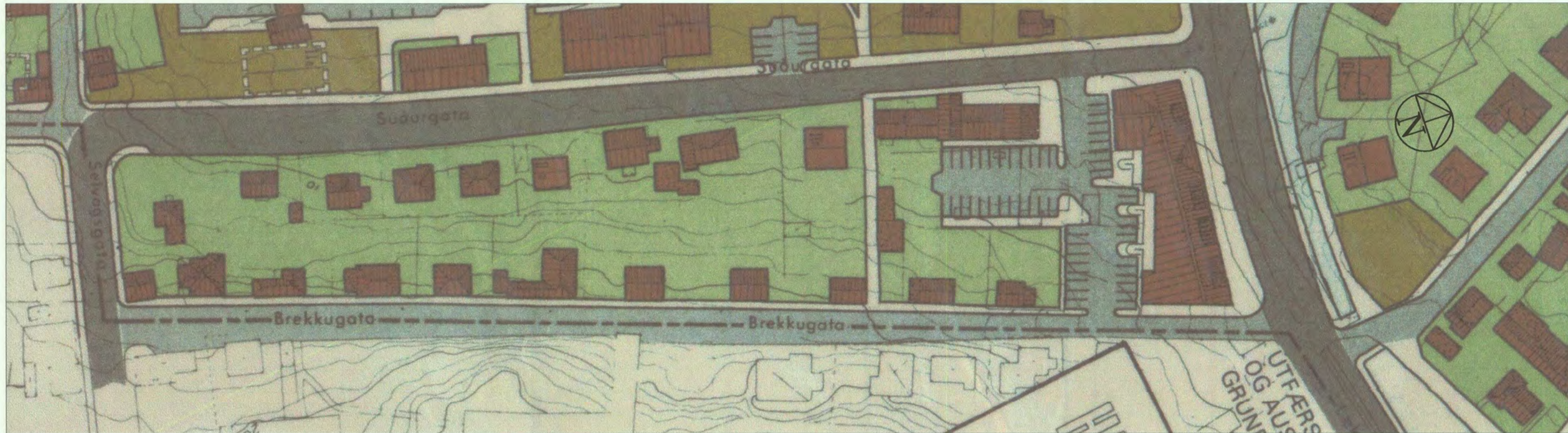


HAFNARFJÖRÐUR

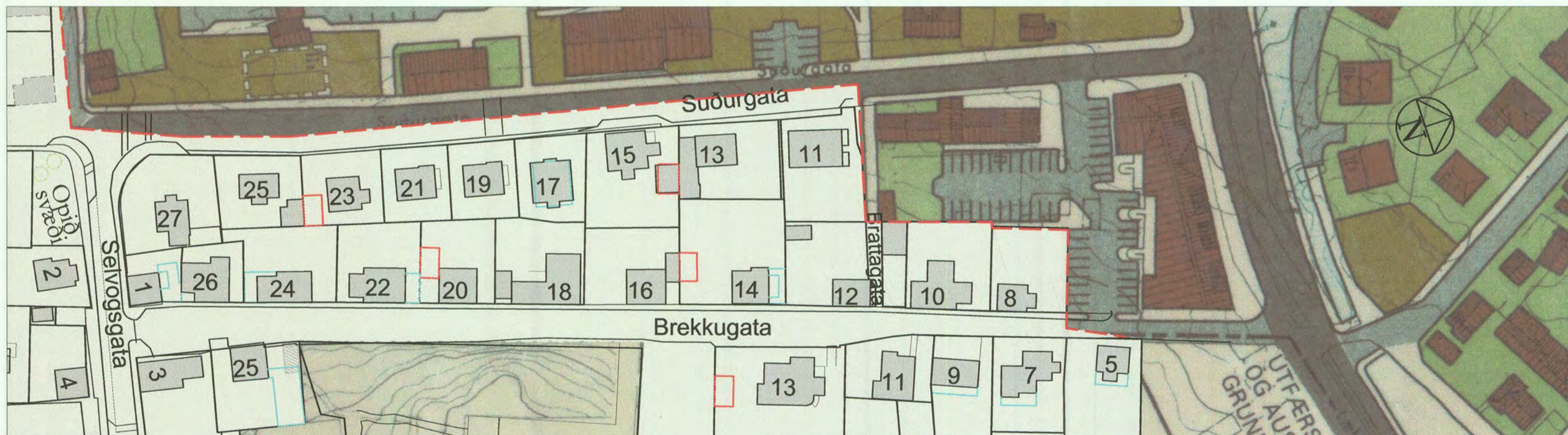
FYRIR



NÚGILDANDI DEILISKIPULAG SAMÞYKKT Í BÆJARSTJÓRN
HAFNARFJARÐAR 21.06.1983

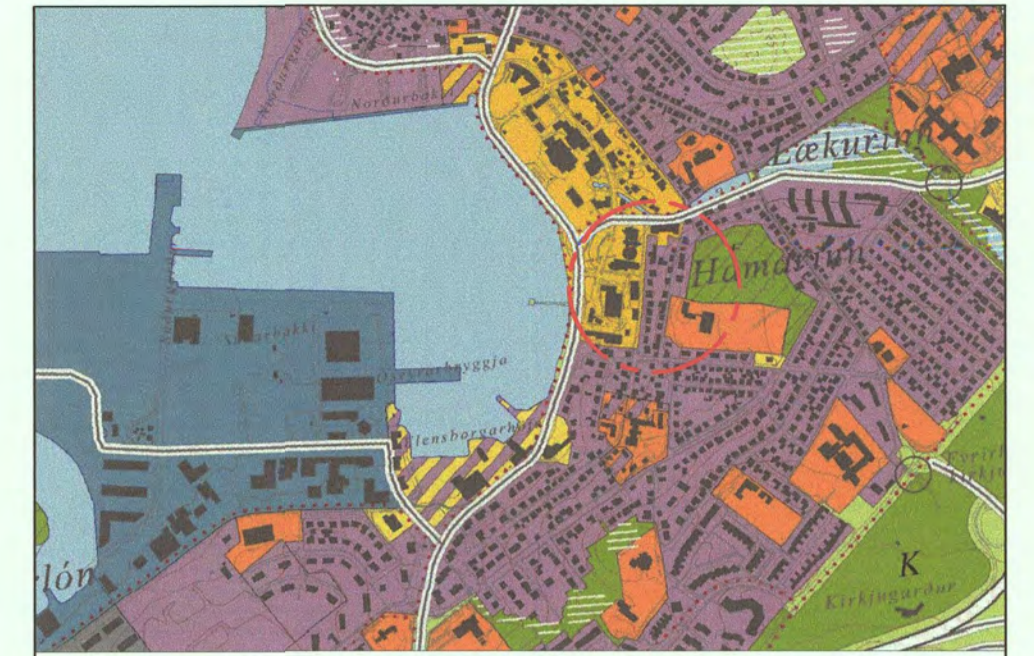
MKV. 1:1000

EFTIR



BREYTT MÖRK

MKV. 1:1000





Aðalskipulag Hafnarfjarðar 2005-2025 - staðsetning í bæjarlandinu

SAMÞYKKTIR

Skýringar:
Breytt deiliskipulagsmörk. - - - - -

Unnið hefur verið deiliskipulag fyrir Suðurbæ sunnan Hamars þar sem m.a. er tekið á útfærslu á lóðamörkum og aðliggjandi landi. Af þeim sökum er mörkum aðliggjandi skipulagsáætlana breytt til samræmis við nýtt skipulag. Breyting sem varðar þessa áætlun er eftirfarandi:
Skipulagsmörkum er breytt þannig að deiliskipulag Hafnarfjörður Miðbær 1981 ásamt skilmálum fellur úr gildi fyrir lóðir milli Brekkugötu og Suðurgötu.

Deiliskipulagsbreyting þessi hefur fengið meðferð í samræmi við 1.mgr. 43. gr. skipulagslaga nr. 123/2010 og var samþykkt í skipulags- og byggingarráði Hafnarfjarðar þann. 23.5.2014

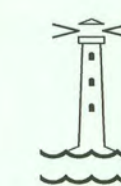

f.h. skipulags- og byggingarráðs


Tillagan var auglýst frá 28.3.2014

með athugasemdafresti til 10.5.2014

Deiliskipulagsbreytingin öðlaðist gildi þann 7.7.2014

REITUR 1, MIÐBÆR
DEILISKIPULAG HAFNARFJÖRÐUR MIÐBÆR 1981



SKIPULAGS- OG BYGGINGARSVIÐ
HAFNARFJARÐAR

MÁLFRÍÐUR KRISTJÁNSDÓTTIR
28.02.2014