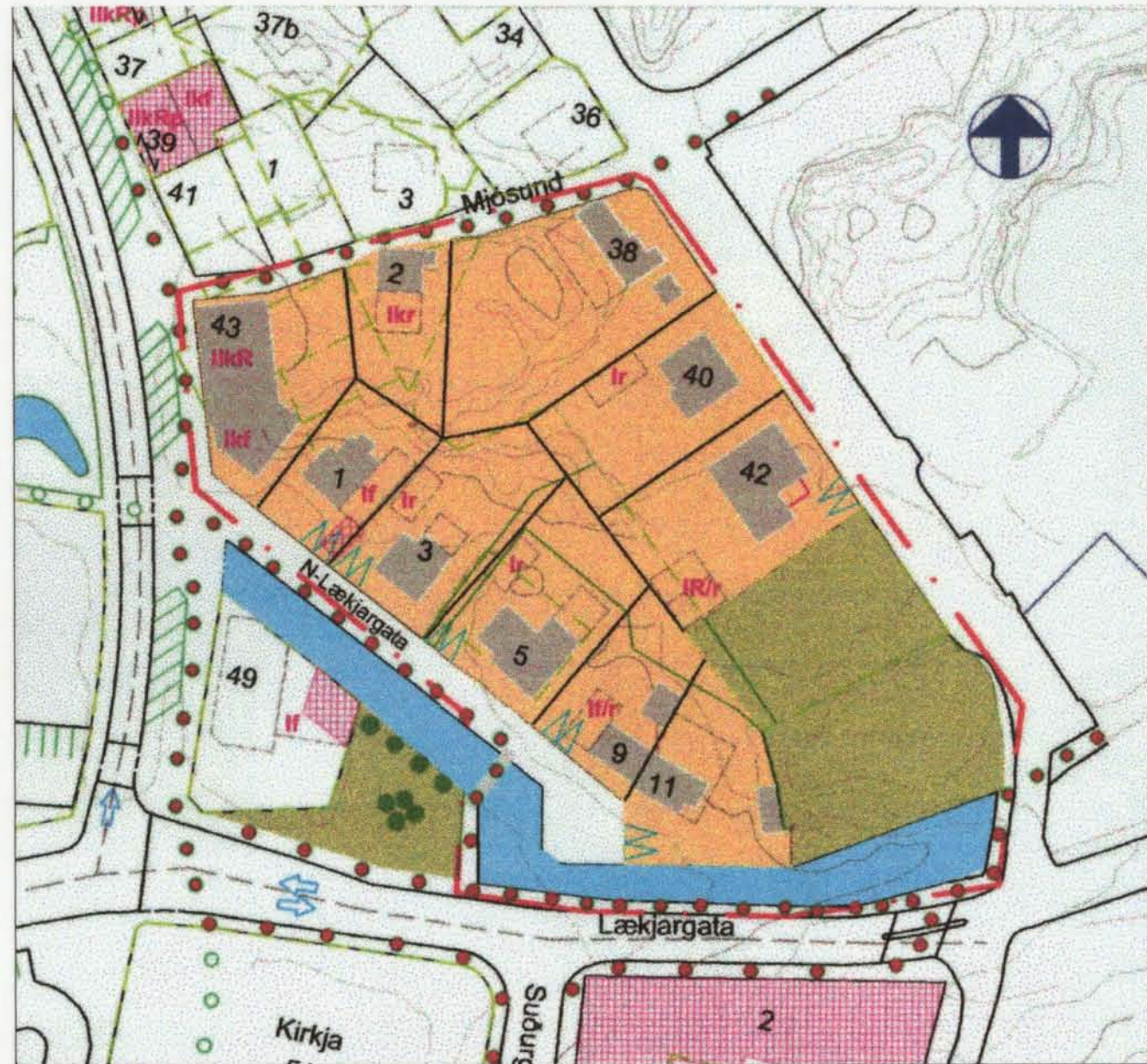


Hafnarfjörður Lækjargata norður

FYRIR

EFTIR



NÚGILDANDI DEILISKIPULAG

Hafnarfjörður miðbær, samþykkt
30. desember 2005

ÞREYTT DEILISKIPULAG

Gönguleið komi í gegnum grænt svæði og brú yfir lækinn á
móts við Lækjargötu 2

Að öðru leiti gildir eldra skipulag sem samþykkt var
30. desember 2005


Deiliskipulagsbreyting þessi var samþykkt í skipulags-
og byggingarráði Hafnarfjarðar
þann 19. JÚNÍ 2007

Deiliskipulagsbreyting þessi var auglýst
skv. 1. mgr. 26. gr. skipulags- og byggingarlaga
frá 27. APRÍL - 25. MAÍ 2007

Deiliskipulagsbreyting þessi var samþykkt í bæjarstjórn
Hafnarfjarðar þann 26. JÚNÍ 2007

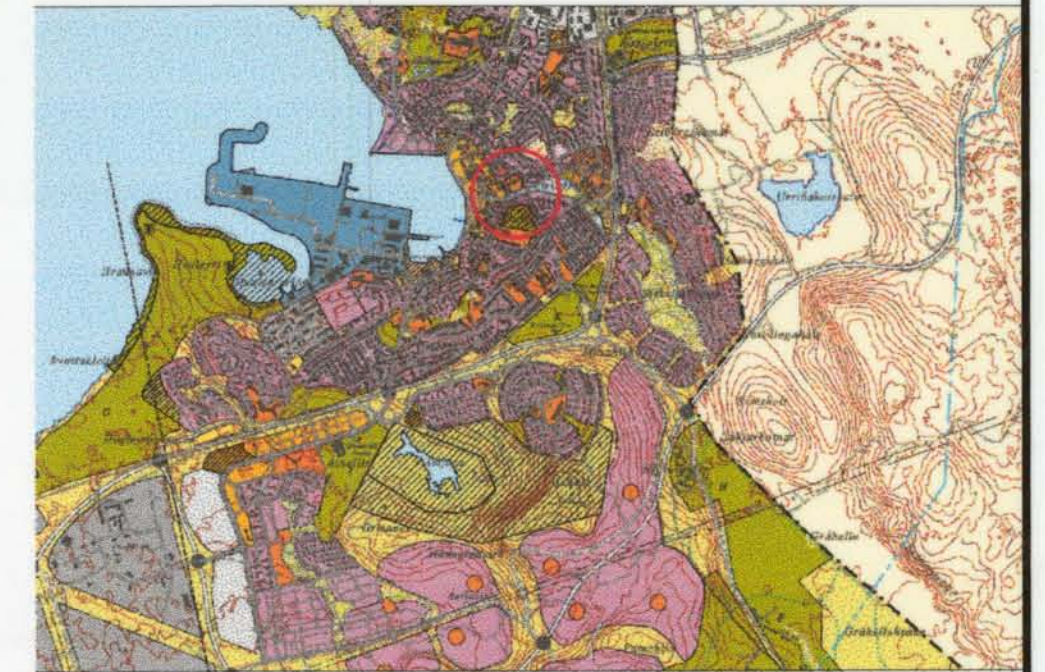

F.h. skipulags- og byggingarráðs





Bæjarstjóri



Lóðauppdráttur
1:1000




Hluti af aðalskipulagi Hafnarfjarðar

 Svæðið sem um ræðir


Merkingar tákna :


 Byggingarreitur fyrir viðbyggingar
Takmarkað umfang, sjá skilmála


 Megin gönguleiðir

 Opinberir garðar og torg

 Hús víki

 Húshæðir $f = \text{flatt þak}$
 $lll = \text{þrjár hæðir, } R = \text{ris} > 14^\circ$
 $r = \text{ris} < 14^\circ, p = \text{port} < 1,1 \text{ m } k = \text{kjallari}$


 Mörk samþykkt skipulassvæðis

 Núverandi hús

 Lóðir

 Bílastæði

 lóðir samkv deilisk

 mörk deiliskipulagsbreytingar

LÆKURINN- GÖNGULEIÐ AÐ MIÐBÆ

Annað:

KORTAGRUNNUR ÁSAMT UPPLÝSINGUM UM LÓÐIR ERU ÚR
LANDUPPLÝSINGAKERFI HAFNARFJARÐARBÆJAR.
HNITAKERFI REYKJAVÍKUR OG NÁGRENNIS
HÆDAKERFI REYKJAVÍKUR
HÆDALNÚBIL: 1,0 M
HÚSHORN ERU MELD Á ÞAKBRUNUM



Dags: 27.03.2007 Mkv: 1:1000 Telkn: þrs Verk nr: 1400-DM02
Áslaug Traustadóttir og Þuríður Ragna Stefánsdóttir, landslagsarkitektar FLA

Hamraborg 12, 200 Kópavogi, sími: 554 5300 fax: 554 5360 netf: landmotun@landmotun.is